

**МЕЖРЕГИОНАЛЬНЫЙ ФЕСТИВАЛЬ
«МОЙ ГОРОД ГОСТЕПРИИМНЫЙ» - 2026
НАЗВАНИЕ НОМИНАЦИИ**

тема:

Чудеса Тверской земли

Выполнила:
Ученица 7 класса
МОУ СОШ 15
Рожкова Варвара
Руководитель:
Учитель истории
Александрова Ю.В,

Тверь, 2026

ОГЛАВЛЕНИЕ

ВВЕДЕНИЕ.....	3
ГЛАВА 1. ДОСТОПРИМЕЧАТЕЛЬНОСТИ ТВЕРСКОЙ ОБЛАСТИ.....	5
ГЛАВА 2. СЕМЬ ЧУДЕС ТВЕРСКОГО КРАЯ.....	10
ЗАКЛЮЧЕНИЕ	16
СПИСОК ЛИТЕРАТУРЫ.....	17
ПРИЛОЖЕНИЕ 1	18
ПРИЛОЖЕНИЕ 2	19

ВВЕДЕНИЕ

Природа и люди создали новые уникальные памятники –выдающиеся чудеса. Во всем мире появляются все новые и новые «чудеса света». И Россия не исключение, в нашей стране немало мест, которые можно было бы с гордостью показать всему миру.

Еще в прошлом десятилетие в Твери взял свое начало конкурс «Чудо России». Где жители различных уголков Верхневолжья отбирали достопримечательности, достойные быть названными самыми чудесными в Тверской области.¹

Данный процесс очень заинтересовал и нас, что сподвигло спланировать свой проект, который назвали «Чудеса Тверской земли».

Итогом проекта станет карта самых привлекательных мест Тверского края и оформление иллюстрированного альбома.

Объект исследования: Тверская область

Предмет исследования: достопримечательности Тверской области

Формулировка проблемы.

1. Является ли природа и архитектурные памятники нашей местности уникальными?
2. Какая достопримечательность, по мнению участников голосования, является главной?

Цель проекта: возрождение чувства патриотизма и любви к своему краю, а также привлечение внимания к восстановлению и сохранению уникальных исторических, культурных и природных объектов на территории Тверской области.

Методы: проектный, поисковый, голосование, систематизация данных, ИКТ, обобщение.

¹ Интернет-ресурсы: <http://www.tvernews.ru/news/127095/>

Задачи:

1. Расширить свои знания о Тверской области;
2. Выявить уникальные природные объекты и творения человеческих рук в Тверской области (15 – 20 объектов);
3. Провести голосование по выбору «семи чудес» Тверской области среди учителей, учеников и их родителей;
4. Обобщить, систематизировать и проанализировать данные голосования, выбрать «семёрку» победителей голосования;
5. Собрать более подробную информацию о выбранных 7 объектах;
6. Составить карту «Семь чудес Тверского края»;
7. Создать информационно-иллюстрированный альбом «Семь чудес Тверского края».

ГЛАВА 1. ДОСТОПРИМЕЧАТЕЛЬНОСТИ ТВЕРСКОЙ ОБЛАСТИ

Начиная работу над проектом «Чудеса Тверской земли», мы стали тщательно выбирать претендентов на это звание. Задача оказалась не такой простой, как виделось это первоначально. Мы старались, чтобы в список попали действительно интересные и знаменательные для нашего края места. Кроме этого нам хотелось, чтобы среди выбранных нами достопримечательностей, были и исторически значимые памятники, и архитектурные шедевры, и природные объекты, и незаслуженно забытые или находящиеся в тени жемчужины края.

Мы пролистали несколько путеводителей по Тверской области(1), провели немало времени в Интернете, прежде чем определились с окончательным списком. В него вошли 16 интереснейших, на наш взгляд, мест Тверской области:

1. Борисоглебский монастырь (Торжок)
2. Бортневское поле
3. Вышний Волочёк – северная Венеция
4. Золотное шитьё(Торжок)
5. Императорский путевой дворец
6. Исток Волги
7. Кашинские минеральные воды
8. Колокольня Николаевского собора (Калязин)
9. Набережная Афанасия Никитина
- 10.Нило-Столобенская пустынь (Нилова пустынь)
- 11.ОзероСелигер
- 12.Старицкие пещеры (катакомбы)
- 13.Усадьба Берново
- 14.Усадьба Знаменское-Раёк
- 15.Храм Белая Троица
- 16.Ширковский погост

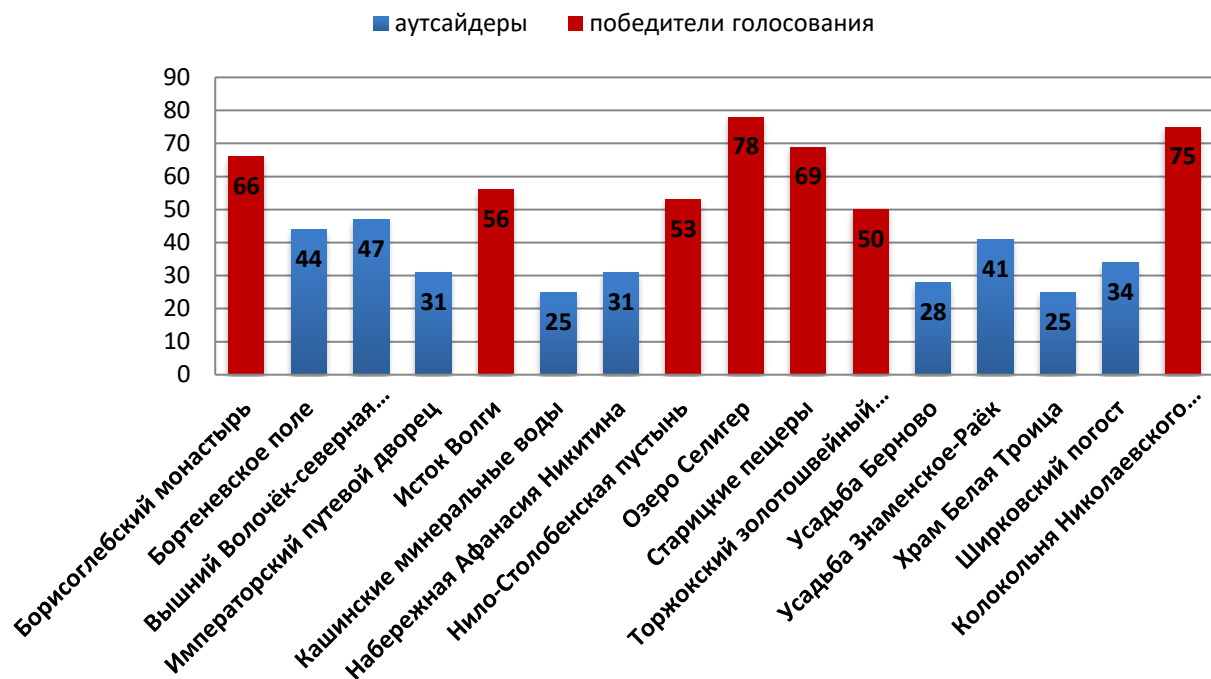
Следующим этапом нашего проекта стала подготовка конференции «Семь чудес Тверского края».

По окончании конференции все зрители и участники получили бюллетени для голосования с 16 претендентами на попадание в «семёрку» самых интересных мест Тверского края, из которых они должны были выбрать и отметить только семь. По итогам голосования были составлены графики и выведены окончательные результаты, которые оказались несколько неожиданными.

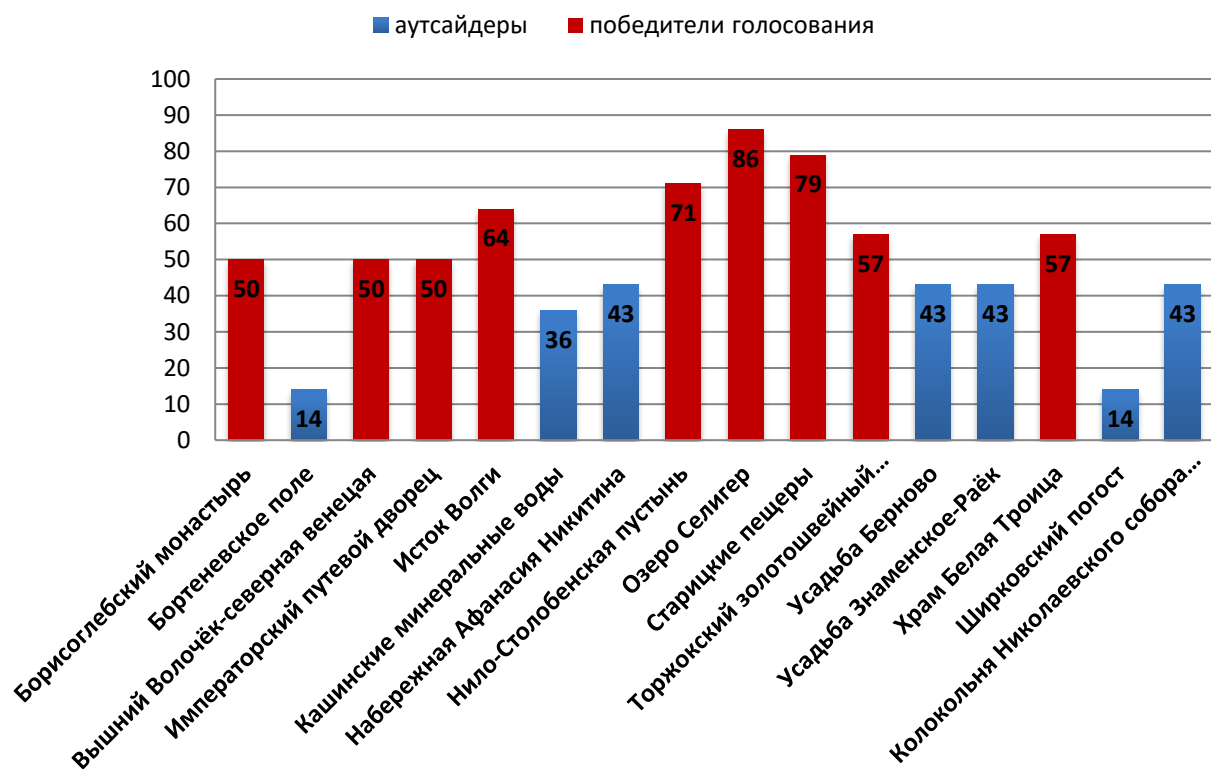
1.	Озеро Селигер	80%
2.	Исток Волги	73%
3.	Старицкие пещеры (катакомбы)	58%
4.	Борисоглебский монастырь (Торжок)	53%
5-6.	Колокольня Николаевского собора (Калязин)	49%
5-6.	Нило-Столобенская пустынь (Нилова пустынь)	49%
7.	Усадьба Знаменское-Раёк	47%

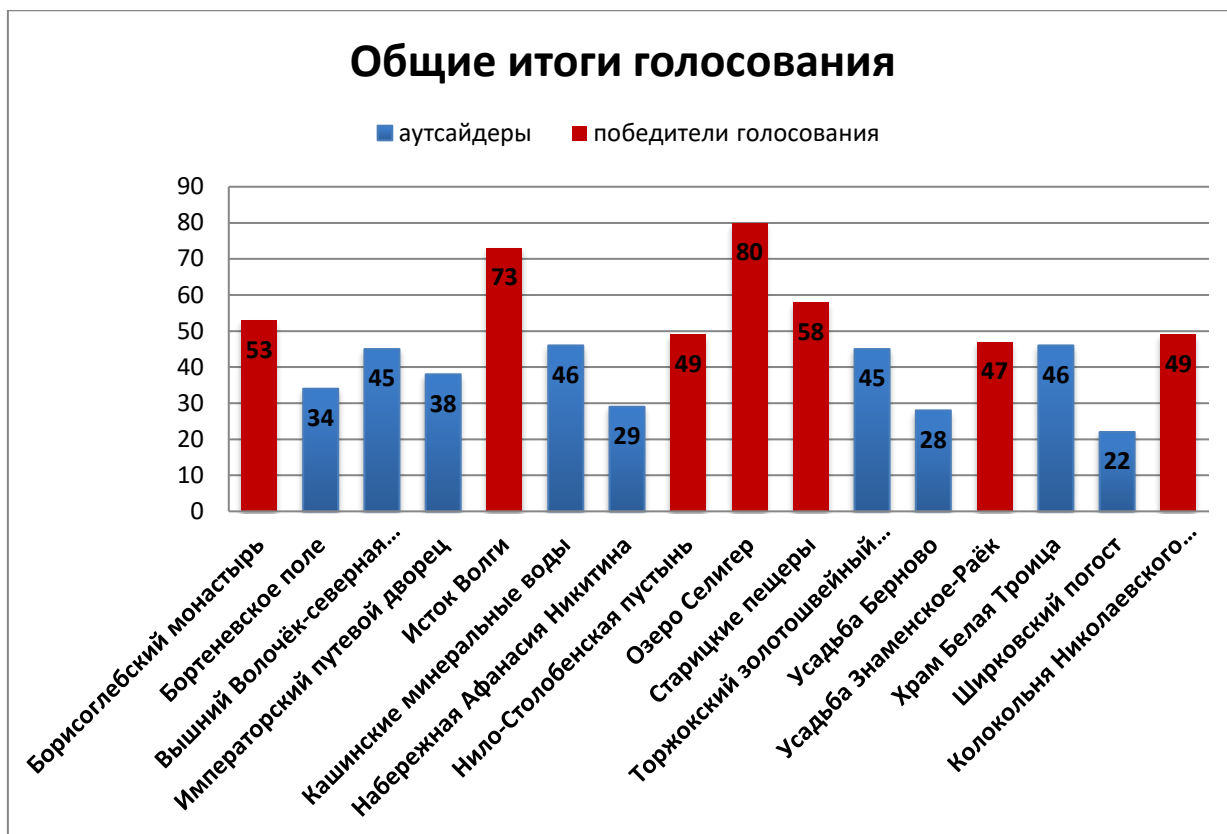


Голосование среди учеников начальной школы



Голосование среди учителей и родителей





Проанализировав графики, мы увидели, что ни у кого не вызвало затруднений с выбором первой «четвёрки» победителей – озеро Селигер, исток Волги, Старицкие пещеры и Борисоглебский монастырь оказались в числе лидеров у всех категорий голосовавших, а вот на оставшиеся 3 места одновременно претендовали сразу восемь достопримечательностей Тверского края. Интересно, что голосование среди учителей не смогло выявить семь победителей, так как Вышний Волочёк, Борисоглебский монастырь и Императорский путевой дворец набрали одинаковое количество баллов и разместились на 7 – 9 местах. Голоса в разных категориях голосовавших сильно разделились, и только их общий подсчёт помог выбрать оставшихся финалистов, которыми стали колокольня Николаевского собора в Калязине, Нило-Столобенская пустынь и усадьба Знаменское-Раёк.

Попадание в первую «семёрку» знаменитого озера Селигер, истока Волги, Ниловой пустыни и Калязинской колокольни можно было предвидеть заранее, так как это действительно хорошо раскрученные бренды Тверской

области. Но то, что в число лидеров вошли усадьба Знаменское-Раёк и Борисоглебский монастырь – приятно удивило.

Совсем немного не хватило для попадания в «заветную семёрку» таким уникальным для Тверского края местам, как Храм Белая Троица (46%), Кашинские минеральные источники (46%), Вышний Волочёк (45 %), Торжокский золотошвейный промысел (45%). Наименьшие результаты оказались у памятника деревянного зодчества 17 века Ширковской церкви (22%), которая своей изящной простотой не привлекла большого внимания.

ГЛАВА 2. СЕМЬ ЧУДЕС ТВЕРСКОГО КРАЯ

Озеро Селигер. Озеро Селигер - живописнейший уголок русской природы, это край светлых озер и тенистых речек, широких плесов и тесных протоков, тихих заливов и уютных бухт, обширный край воды, лесов и болот. Селигер - это система озер в Тверской области, протянувшаяся с юга на север на 90 км и с запада на восток на 60 км. Селигер принимает 110 притоков, а из него вытекает лишь одна река Селижаровка.

Селигер образовался около 20 тыс. лет назад, когда древние доледниковые речные долины были запружены водами таявшего ледника. Форма озера очень необычна и причудлива. Характерная особенность озера - зеленеющие повсюду над голубой гладью большие и малые острова. Всего островов здесь 169. В центре озера - огромный остров Хачин. На некоторых - Хачине, Городомле, Кличене - в свою очередь, есть внутренние озера, соединенные, между собой и с большим озером².

Свое название озеро получило от первых обитателей этого края - древних финнов. В переводе с финского Селигер толкуется как „озеро на волоке“, „прозрачное озеро“, „изрезанное озеро“³. Селигер - одно из красивейших мест России. Это не подлежит сомнению.

Исток Волги. Начало великой русской реки — место исключительное: это святыня Отечества. Народ исторически именно так и воспринимал исток Волги. Как её только не величают: «Великая, священная река», «Кормилица-Волга»... «Матушка-Волга».

Мы все представляем себе Волгу большой, могучей рекой, своеобразным символом России. Но есть Волга другая — тонкий ручеек, пробивающийся из топких болот Валдая, — начало, рождение, исток великой

²<http://www.gorodomly.ru/infos.asp>

³<http://obl-tver.ru/nature/251-ozero-seliger.html>

реки. По давнему поверью вода здесь обладает целительной силой. На протяжении 1000 лет исток Волги – это место паломничества жителей России⁴.

Вокруг родника построена часовня, к которой ведёт мостик. В самом селе Волговерховье стоят два храма, один из которых — пятиглавый Спасо-Преображенский собор, а второй — одноглавый деревянный храм во имя Святителя Николая. Но самым главным строением этого места считается небольшой деревянный домик на сваях, откуда начинается Волга.

Во время Великой Отечественной войны часовня была сожжена, а сам исток оказался заброшенным. Но уже сразу после освобождения, в 1942 году на месте разрушенной часовни была построена беседка с резными узорами, простоявшая более 15 лет. В 1957 году над истоком реки Волги возвели домик, сохранивший свои черты и поныне⁵.

Старицкие пещеры. Пещеры Старицкие (Старицкие катакомбы) - уникальное по протяженности (более 30 км) и природной архитектуре искусственные подземные образования, вход в которые находится на левом берегу Волги. Всего известно более 100 подземных каменоломен, но пока относительно доступно для посещения 6 подземных полостей длиной от нескольких метров до 4-5 км. Пещер десятки. Самые известные: «Капкан», «Лисичка», «Барсучья», Сельцовские пещеры⁶.

Это Мекка для спелеологов-любителей. Сюда едут и новички, и опытные экстремалы.

С 12 века в этих каменоломнях добывали известняк – «старицкий мрамор» для Твери, церковей Спасо-Каменского монастыря на Кубенском озере, крепостных стен Смоленска и других строек.

В 40-е годы прошлого века их приказал взорвать Сталин, опасаясь, что там могут скрываться враги народа. До сих пор туристы находят здесь приветы

⁴<http://olginmonastery.ru/index.php/volga>

⁵<http://ru.wikipedia.org/wiki>

⁶<http://obl-tver.ru/mysterious-places/160-starickie-peshhery.html>

из прошлых веков. Попадаются и опасные находки – оружие времен Второй мировой. С пещерами связано много историй и легенд, по одной из них, здесь спрятана библиотека Ивана Грозного⁷.

Борисоглебский монастырь. Новоторжский Борисоглебский монастырь - один из древнейших наших Российских православных монастырей. Основан он преподобным Ефремом около 1038 года, в княжение великого князя Киевского Ярослава I Владимировича, почти в одно время с Киево-Печерской лаврой, принадлежит к числу древнейших обителей и считается третьим монастырём со времени их появления в России.

Название обители возникло от имён двух князей Бориса и Глеба, в честь которых был заложен первый храм⁸.

Святые мощи Ефрема находятся здесь, в соборном Борисоглебском храме. Борисоглебский монастырь для Торжка замещает Кремль. Так было всегда, несмотря на наличие в прошлом помимо него настоящей городской крепости. Но крепость стояла невыигрышно, в то время как монастырь над городом царил.

Монастырь очень сильно пострадал в Смутное время; разрушительную работу, не завершённую польскими интервентами, доделал пожар 1742 года. В результате, большинство достопримечательностей, которые мы можем видеть сегодня, относятся к рубежу XVIII – XIX веков.

В 1993 году в монастырь вернулись верующие, разделив помещения монастыря с музеем⁹.

Колокольня Николаевского собора. Когда среди Волги сначала далеко-далеко появляются очертания колокольни, а потом становятся всё ближе, всё четче, ты веришь и не веришь своим глазам. Как так, почему? Почему посреди реки на крохотном кусочке земли возвышается такая красота?

⁷ <http://www.kp.ru/daily/24145/362292/>

⁸ <http://www.wise-travel.ru/russia/>

⁹ <http://av-otus.livejournal.com/20908.html>

Колокольня среди воды - это красиво и грустно. Ведь когда-то здесь были улицы и площади, кипела жизнь.

Колокольня высотой 74,5 м была построена в 1800 году при Никольском соборе (1694 г.) бывшего Николо-Жабенског¹⁰

При возведении Угличского водохранилища уровень воды поднялся на 12 метров. Часть города Калязин, а именно главную улицу, где стоял собор, затопили. При этом собор разрушили, а колокольню оставили как маяк, ведь Волга в этом месте делает крутой поворот, почти под острым углом. Вокруг колокольни образовался естественный островок. С круизных теплоходов туда возят туристов, поэтому у этого островка построен небольшой причал¹¹.

В настоящее время колокольне дали вторую жизнь, теперь это памятник архитектуры, некий маяк варварского вмешательства человека в природу и историю. Это красота, красота которая достигнута разрушением. А 22 мая 2007 года, в день памяти святителя Николая Чудотворца, в честь которого был назван собор, в колокольне была совершена Божественная Литургия. Церковному зданию дали возможность быть использованному по назначению.

Нилова Пустынь. Нилова пустынь — действующий монастырь на острове Столбный, на озере Селигер.

Монастырь был основан в первой половине XVI века преподобным Нилом Столобенским. Он прославился исцелениями, спасением людей от штормов на Селигере, а также духовным подвигом — за 27 лет своего отшельничества Нил Столбенский ни разу не ложился, а спал, опираясь на два деревянных крюка. После смерти мощи Нила Столбенского были обретены нетленными, а затем последовали исцеления — и монастырь на Столбном острове стал значительным центром паломничества¹².

¹⁰ <http://ru.wikipedia.org/wiki/>

¹¹ <http://www.moi-kalyazin.ru/interes.html>

¹² <http://tonkosti.ru/>

Самые славные годы обители пришлись на XVII-XIX века, постройки этого времени и сохранились на острове. В XIX - начале XX века это был один из самых посещаемых монастырей России.

Монастырь просуществовал до 1927 года и был возвращен церкви только в 1990 году. В 1995 году в обитель вернулись мощи его основателя Нила Столобенского, изъятые в 1919 году. Сейчас здесь действующий мужской монастырь. Сегодня в Ниловой пустыни продолжается реставрация¹³.

Усадьба Знаменское-Раек. В 36 км от Твери, не доезжая 15 км до Торжка, на возвышенном месте расположена одна из самых прекрасных усадеб России – Знаменское- Раек, шедевр архитектурного творчества Николая Львова....

В XVIII веке усадьба принадлежала екатерининскому вельможе Ф. И. Глебову-Стрешневу, владельцу обширных поместий и 18 тысяч крепостных душ, которые он использовал на сооружении крупного дворцового комплекса.

Первые документальные свидетельства об усадьбе «Знаменское-Раек» относятся к 1746 году. Размах усадьбы был рассчитан на прием императорских особ, путешествующих из Санкт-Петербурга в Москву, с которыми семья Глебовых была в родстве и близких отношениях.

Усадьбу неофициально посещала государыня Екатерина Великая. Одна из легенд гласит, что именно императрица Екатерина Великая, побывавшая здесь и потрясенная увиденным, воскликнула: «Вот это Раек!»¹⁴.

Центром архитектурного ансамбля является дом четырехколонный портик которого охватывает 2 этажа и заканчивается треугольным фронтоном. Колонны портика дома и колоннады двора, имея

¹³<http://ua.coolreferat.com/>

¹⁴<http://anashina.com/znamenskoe-raek/>

разную высоту, одинаковы по диаметру, что создает впечатление легкости и портика и массивности колоннады¹⁵...

В настоящее время усадьба восстанавливается. Сейчас здесь организована гостиница. Недалеко от усадьбы находится конный двор. Это место стало очень популярным у молодожёнов.

¹⁵<http://www.roadplanet.ru/home/reports/346/>

ЗАКЛЮЧЕНИЕ

Подводя итог нашей работы, мы отмечаем, что цель данного исследовательского проекта полностью достигнута. В ходе данной работы была выделена группа самых значимых в природном и историко-культурном плане объектов Тверской области. На отдельном этапе нашего проекта приняли участие все ученики нашей школы, а также учителя и родители, которые путём голосования помогли нам определиться с «семёркой» самых удивительных и неповторимых мест Тверской земли.

Уже сейчас мы можем точно сказать, что работа над проектом «Чудеса Тверской земли» значительно расширила наши знания о своей малой Родине, помогла лучше понять свой край, свой народ, ведь достопримечательности Тверской области — это история нашего края, история народа и история каждого из нас. Результатом нашей работы стал созданный нами иллюстрированный альбом, который может быть использован на краеведческих уроках и во внеурочной деятельности, чтобы привлечь внимание к восстановлению и сохранению уникальных объектов Тверской области.

Проводя данное исследование, знакомясь с литературой, читая статьи в Интернете, мы, к сожалению, пришли к выводу, что не всем историческим объектам уделялось должное внимание. Многие исторические памятники пришли в упадок из-за долгого невнимания. Если мы сэкономим бесценные памятники, созданные природой и трудом многих поколений, мы тем самым сохраним себя как составную часть человеческого общества.

Краеведение – это сложная и кропотливая работа. И пусть наша работа – это всего лишь мизерная часть нашей большой истории, но те сведения, о которых мы узнали, останутся в памяти и сердце навсегда. Так давайте же любить и беречь свой край, свою большую и малую Родину!

Список литературы

1. Михня С.Б. Тверская область. Путеводитель. – Тверь: «Мартин»,2005.
2. <http://ua.coolreferat.com/>
3. <http://anashina.com/znamenskoe-raek/>
4. <http://www.roadplanet.ru/home/reports/346/http://www.moi-kalyazin.ru/interes.html>
5. <http://tonkosti.ru/>
6. <http://www.wise-travel.ru/russia/>
7. <http://av-otus.livejournal.com/20908.html>
8. <http://ru.wikipedia.org/wiki/>
9. <http://ru.wikipedia.org/wiki>
10. <http://obl-tver.ru/mysterious-places/160-starickie-peshhery.html>
11. <http://www.kp.ru/daily/24145/362292/>
12. <http://www.gorodomly.ru/infos.asp>
13. <http://obl-tver.ru/nature/251-ozero-seliger.html>
14. <http://olginmonastery.ru/index.php/volga>
15. <http://culture.ru/atlas/object/731>
16. <http://ru.wikipedia.org/wiki/%D5%F0%E0%EC>
17. <http://lifeglobe.net/blogs/details?id=402>
18. <http://www.ilovepetersburg.ru/content/petergof>
19. http://icensor.ru/block_lenta/index.php?ELEMENT_ID=124
20. <http://www.forum.nedug.ru/archive/index.php/t759786.html>
21. <http://www.grandelbrus.ru/elbrus1.html>
22. <http://www.grandelbrus.ru/elbrus1.html>
23. <http://lifeglobe.net/blogs/details?id=387>
24. http://www.vbrg.ru/articles/interesnoe_v_nauke_i_tekhnike/7_chudes_rossii
25. <http://nata777.ucoz.ru/forum/57-501-1>
26. <http://www.bambooclub.ru/articles/document32399.htm>
27. <http://www.gold.h1.ru/gardens.html>
28. http://prirodadi.ru/neobichnie_mesta_mira/egipetskie-piramidy-v-gize.html
29. <http://demarchelier.narod.ru/mayak.htm>
30. <http://www.ivankachalov.ru/info/seven/colossusrhodes/>
31. <http://www.uadream.com/tourism/Asia/Turkey/element.php?ID=50724>
32. <http://worldwonders.ru/>
33. <http://www.b-port.com/smi/1/3325/62690.html>
34. <http://www.tvernews.ru/news/127095/>

Приложение 1. Семь чудес Тверской области

